



# COMUNE DI MARTINSICURO

## - Provincia di Teramo -

P.I.: 00505580670 - C.F.: 82001180676  
TEL. 0861/7681 - FAX: 0861/760990



Martinsicuro 04.07.2011

Prot. n. 19275

SPETT.LE  
ASSOCIAZIONE CITTÀ ATTIVA  
IN PERSONA DEL CAPOGRUPPO CONSILIARE  
PAOLO CAMAIONI

### ***OGGETTO: INTERROGAZIONE DEL 14 GIUGNO 2011***

La Guida Blu ogni anno seleziona centri balneari sulla base di dati raccolti sulle caratteristiche ambientali e sulla qualità dell'ospitalità.

La valutazione, stante a quello che ci risulta, viene espressa individuando le seguenti 7 macroaree:

- a) Paesaggio e territorio; b) Accoglienza e sostenibilità Turistica; c) Mare e spiaggia; d) Sub; e) Oltre il Mare; f) Disabili; g) sostenibilità ambientale .

Il tutto come meglio specificato nel prospetto che si allega.

Ora, venendo all'oggetto della interpellanza consiliare, si rileva come la riduzione progressiva del riconoscimento delle vele, dal 2007 ad oggi, ci lasci molto perplessi.

Ci sono infatti dei legittimi dubbi sui motivi che possano aver portato a tale declassamento.

Infatti, dal 2007 al 2010 non risulta che il nostro territorio abbia avuto delle modifiche in pejus dei parametri di valutazione presi a riferimento per l'assegnazione delle vele della Legambiente – Touring club .

Ma proprio per avere maggiori spiegazioni, **il nostro Comune con comunicazione del 02.07.2010 prot. n. 17805, inoltrava alla Legambiente una richiesta di chiarimenti; richiesta rimasta senza alcun tipo di riscontro.**

Allo stato quindi non sono in grado di dire quali siano le ragioni poste alla base della decisione della Legambiente.



# COMUNE DI MARTINSICURO

## - Provincia di Teramo -

P.I.: 00505580670 - C.F.: 82001180676  
TEL. 0861/7681 - FAX: 0861/760990



Ma le nostre perplessità si rafforzano facendo un confronto tra il 2010 e il 2011 (Cfr. relativi prospetti che si allegano); da una attenta lettura dei parametri presi a riferimento di questi due anni, si vede come nel 2011 siano stati tolti al nostro comune i simboli relativi all'accessibilità dei servizi ai disabili, nonché il simbolo relativo all'eventuale presenza di luoghi di interesse storico – culturale (tipo monumenti, musei ecc.) .

Ora, a prescindere dall'incidenza di tali servizi sull'assegnazione delle vele, Legambiente dovrà darci le opportune spiegazioni in merito, visto che ciò che offriva in termini servizi il nostro comune non ha subito alcuna modifica.

A titolo di esempio cito il museo Castrum Truentinum, aperto dal 2009, ma stranamente scomparso nella "Guida Blu 2011".

In questi anni infatti:

- non vi è stata alcuna diminuzione di aree di pregio naturalistico (biotopi costieri);
- non sono diminuite le aree di arenile adibite a spiaggia libera;
- non sono diminuite le percentuali di raccolta differenziata;
- i dati relativi alle acque di balneazione sono rimasti costanti

E allora delle due l'una; o non meritavamo in passato le 4 vele, oppure – ipotesi a mio parere più probabile, non vi è stata in questi ultimi anni una attenta ed oggettiva valutazione delle qualità del nostro territorio .

Il mancato riscontro da parte di Legambiente dei rilievi effettuati dall'Ente, non fa altro quindi che alimentare ancora di più i nostri dubbi sull'esattezza delle valutazioni operate dagli enti preposti prima di arrivare alla assegnazione delle vele della Touring Club.

**Alla luce delle considerazioni sopra elencate, provvederemo quindi a chiedere nei prossimi giorni un incontro ufficiale con gli uffici preposti al fine di chiarire ogni aspetto in merito alla posizione del Comune di Martinsicuro .**



# COMUNE DI MARTINSICURO

## - Provincia di Teramo -

P.I.: 00505580670 - C.F.: 82001180676  
TEL. 0861/7681 - FAX: 0861/760990



Qualora all'esito del detto incontro dovessero emergere elementi

oggettivi tali da evidenziare un reale peggioramento dei parametri posti a riferimento, ciò ci consentirebbe di approntare al meglio le iniziative più idonee per migliorare la qualità ambientale dell'offerta turistica del nostro comune.

Nel frattempo non posso che sottolineare l'ottimo lavoro portato avanti dall'ufficio che ha consentito al nostro Comune di ottenere anche per questo anno il riconoscimento della Bandiera Blu e soprattutto, di confermare dal 2007 (anno in cui è iniziata la riduzione progressiva del riconoscimento delle vele) la certificazione ai sensi della norma UNI EN ISO 14011 e la registrazione ai sensi del Regolamento EMAS.

Proprio questi ultimi riconoscimenti stanno a confermare quanto di buono il nostro territorio sappia esprimere in termini di qualità ambientale.

Per ottenere questi risultati il Comune ha monitorato le proprie attività (dirette) e quelle del territorio (indirette) anche in relazione a:

- **rispetto delle norme ambientali e sulla sicurezza** attraverso la verifica della conformità legislativa (rispetto delle leggi in vigore) sia in tema ambientale che in tema di sicurezza degli edifici;
- **impatto sugli aspetti ambientali:** quali ad esempio Acqua potabile, Acque di balneazione, acque di scarico depuratori, Risorse energetiche (consumi idrici, elettrici, gas, combustibili mezzi comunali), Rifiuti, qualità aria Amianto, Radon, Suolo e sottosuolo, Mobilità e traffico, Aree verdi urbane e protette, Urbanizzazione, ecc.

Preciso che per mantenere il riconoscimento EMAS il Comune di Martinsicuro deve sottoporre ogni anno il Sistema di Gestione Ambientale, le attività di audit, la Dichiarazione Ambientale (consultabile nel sito del comune), ecc. ad una valutazione della conformità da parte del Verificatore Accreditato. La Dichiarazione Ambientale validata dal medesimo verificatore viene esaminata anche dall'organo competente nazionale per l'Emas (ISPRA – Istituto Superiore per la Protezione e la Ricerca Ambientale - Comitato Nazionale per l'Ecolabel e l'Ecoaudit detto





# COMUNE DI MARTINSICURO

## - Provincia di Teramo -

P.I.: 00505580670 - C.F.: 82001180676  
TEL. 0861/7681 - FAX: 0861/760990



"Comitato EMAS"). Pertanto, l'organizzazione che ottiene la registrazione EMAS riceve un riconoscimento pubblico che ne conferma la qualità ambientale e garantisce l'attendibilità delle informazioni relative alla sua performance ambientale.

Insomma trattasi di un monitoraggio a 360 gradi che investe tutti gli aspetti principali per una valutazione complessiva della qualità ambientale di un territorio.

Ebbene, l'aver mantenuto anche quest'anno la certificazione ISO 14011 e la registrazione EMAS, mette in evidenza come il nostro Comune, dal punto di vista ambientale, meriti sicuramente maggiore considerazione rispetto al quadro che si è delineato dopo l'ennesimo declassamento da parte di Legambiente.

Venendo infine alle iniziative da intraprendere, oltre a prendere contatti con Legambiente per chiarire gli aspetti sopra elencati, continueremo a prestare la massima attenzione verso il miglioramento di tutti i parametri essenziali per un Comune con vocazione turistica come il nostro; particolare impegno dovrà essere quindi prestato sia al monitoraggio della qualità delle acque di balneazione che, al miglioramento dei servizi nelle spiagge libere (migliore pulizia, maggiori servizi, ecc.).

Rimanendo a disposizione per eventuali e/o ulteriori chiarimenti, porgo cordiali saluti.

Si allega copia dei seguenti documenti:

- Comunicazione Comune di Martinsicuro del 2.07.10 prot. n. 17805
- Guida Blu 2010 e 2011 e relativi prospetti

**Consigliere con delega all'Ambiente e Demanio**  
**Massimo Vagnoni**



# COMUNE DI MARTINSICURO

## - Provincia di Teramo -

P.I.: 00505580670 - C.F.: 82001180676  
TEL. 0861/7681 - FAX: 0861/760990



Martinsicuro 02.07.2010

Prot. n. 17805

SPETT.LE  
LEGAMBIENTE DIREZIONE NAZIONALE  
VIA SALARIA 403  
00199 ROMA  
FAX 06.86218474

### OGGETTO: GUIDA BLU 2010 LEGAMBIENTE RICHIESTA CHIARIMENTI

Si riscontra la Guida Blu ed in particolare i punteggi attribuiti al Comune di Martinsicuro:

- dal 2005 al 2007 assegnazione di 4 vele;
- nel 2008 assegnazione di 3 vele;
- nel 2009 e nel 2010 assegnazione di 2 vele.

Con la presente, si chiede di conoscere se dall'anno 2007 sono cambiati i parametri per l'assegnazione delle vele, in quanto questo Ente, nonostante abbia ottenuto importanti riconoscimenti, ha visto diminuire il numero di vele attribuite da codesta Associazione Ambientalista.

Si riportano di seguito i più importanti riconoscimenti ottenuti dal Comune di Martinsicuro:

- dal 2000 ad oggi la Bandiera Blu della FEE;
- Comuni Ricicloni (per diversi anni) per i buoni risultati ottenuti con la raccolta differenziata porta a porta. Dall'anno 2009 è stato implementato il servizio con l'estensione di tale modalità di raccolta nella zona collinare di Martinsicuro e con l'introduzione del porta a porta vetro/lattine. Ad oggi tutto il territorio comunale effettua la raccolta differenziata con il sistema porta a porta.
- Dall'anno 2007 questo Ente è in possesso della certificazione ai sensi della Norma UNI EN ISO 14001 e della registrazione ai sensi del Regolamento EMAS;

Inoltre, il Comune di Martinsicuro offre "luoghi d'interesse storico-culturale" quali la Torre e la Casa doganale di Carlo V. Con delibera di Consiglio Comunale n. 16 del 10.02.2006 è stato istituito presso la Torre e Casa doganale di Carlo V un museo archeologico (istituzione Antiquarium Castrum Truentum) per raccogliervi le testimonianze archeologiche relative alla città antica di Castrum Truentum ed al suo territorio. L'inaugurazione dell'Antiquarium di Castrum Truentum si è tenuta il 12.08.2009.

Infine, si ricorda anche l'impegno diffuso per la promozione delle iniziative di Educazione Ambientale realizzate in collaborazione con il C.E.A. (Centro di Educazione Ambientale) Scuola Blu Legambiente di Martinsicuro quali ad esempio: Puliamo il Mondo, Spiagge e Fondali Puliti, Festa dell'Albero, di Scuola in C.E.A., ecc..


In attesa di un gradito cenno di riscontro, colgo l'occasione per porgere distinti saluti.

Sindaco  
F.to Avv. Abramo Di Salvatore



# GUIDA BLU

2011



*Classifica dei 295 Comuni esaminati*

Villa Ada – Via Salaria 403

Roma, 9 Giugno 2011

*A cura di:*



*con la collaborazione di:*



## Come si legge la Guida Blu

Sono 483 i centri balneari indicati dal Touring Club. Legambiente ne ha selezionati 295 sulla base dei

dati raccolti sulle caratteristiche ambientali e sulla qualità dell'ospitalità. I dati sono stati integrati dalle valutazioni espresse dai circoli locali e dall'equipaggio della Goletta Verde. Il giudizio attribuito a ciascuna località, dalle 5 vele assegnate alle migliori fino a 1 vela, è frutto di valutazioni approfondite.

I parametri sono suddivisi in due principali categorie: qualità ambientale e qualità dei servizi ricettivi.

Così, vi saranno località naturalisticamente più significative delle premiate con le 5 vele, ma con servizi turistici non eccellenti. Altre località possono contare su strutture ricettive impeccabili in aree dove però mare e coste sono state più compromesse. La scelta degli indicatori e la loro attribuzione a differenti macroaree ha tenuto conto di requisiti chiave, definiti in ambito europeo con il contributo della rete delle ecolabel che seguono i criteri del progetto Life "VISIT". Tali requisiti sono:

- **Uso del suolo, degrado del paesaggio, biodiversità, attività turistiche:** spazio consumato dalle strutture ricettive turistiche e da seconde case. Effetti delle attività turistiche sulla biodiversità. Presenza di aree naturali, centri storici conservati, arredo urbano, aree verdi, lungomare ecc.
- **Stato delle aree costiere:** pressione sui sistemi idrici. Affollamento dei turisti. Peso delle seconde case rispetto alla capacità abitativa totale. Impatto di attività destinate al tempo libero. Rapporto aree edificate-aree naturali. Costa non edificata (%) fino a un km dal mare.
- **Mobilità:** trend della pressione determinata dal turismo sul traffico. Miglioramento della disponibilità di mezzi di trasporto a basso impatto. Trend della durata del soggiorno. Impatto del trasporto sul rumore, qualità dell'aria, volumi di traffico e congestione.
- **Energia:** consumi energetici e approvvigionamento da fonti rinnovabili (prodotta sul luogo o importata). Contributo alla diminuzione dell'influenza sui cambiamenti climatici.
- **Acqua e depurazione:** pressione sulle risorse idriche locali, disponibilità di acqua a sufficienza per i turisti, qualità delle risorse disponibili, unità abitative o produttive collegate a impianti di depurazione delle acque di scarico, scarichi a mare abusivi, crisi idriche ecc.
- **Rifiuti:** iniziative per la riduzione dei rifiuti con diminuzione dell'usa e getta e imballaggi a perdere per un efficace sistema di gestione dei rifiuti. Incidenza della raccolta differenziata. Presenza di impianti di compostaggio o di fitodepurazione ecc. Abbandono di rifiuti nell'ambiente.
- **Iniziativa per la sostenibilità:** gestione dell'ambiente e del turismo con la partecipazione dei portatori di interesse (associazioni economiche, ambientaliste e dei consumatori). Gestione dei siti di interesse culturale e naturalistico. Presenza di strutture ricettive con etichette ambientali controllate da terzi, con esclusione di iniziative autocertificate.
- **Sicurezza alimentare e produzioni tipiche di qualità:** disponibilità di prodotti alimentari locali da coltivazioni biologiche e/o a basso impatto e di prodotti artigianali tipici, di specialità gastronomiche locali (piatti regionali con pesce, carni e formaggi, frutta e verdura di stagione).
- **Mare, spiagge e oltre:** qualità delle acque di balneazione, stato delle spiagge, pulizia del litorale, qualità dei fondali. Ricchezza ittica e faunistica, siti archeologici sommersi, presenza di relitti, diving e scuole sub. Percorsi culturali e/o naturalistici, ecoturismo, siti archeologici. Assenza di sversamenti di petrolio o altro, morie di pesci, bloom algali, schiuma e altro materiale in sospensione ecc.






- **Struttura sociale e sanitaria:** condizioni di vita della popolazione locale, grado di accettazione del turista, sicurezza generale, qualità dei servizi sanitari (es.: pronto soccorso, assistenza medica e sociale), servizi per disabili (rampe d'accesso al mare e ai servizi).

Sulla base di questi principi guida abbiamo individuato 7 macroaree:

- **Paesaggio e Territorio**
- **Accoglienza e Sostenibilità Turistica**
- **Mare e Spiaggia**
- **Sub**
- **Oltre il mare**
- **Disabili**
- **Sostenibilità ambientale**

## LEGENDA

A ciascun comune è stato assegnato un punteggio da 1 a 100, poi sintetizzato nell'assegnazione delle vele. Questa la distribuzione delle vele:

14 località – 5 vele	
36 località – 4 vele	
102 località – 3 vele	
105 località – 2 vele	
34 località – 1 vela	

Ma le vele da sole non bastano a restituire la complessità e la varietà di ogni località offre. Per questo abbiamo utilizzato anche altri simboli grafici relativi ad aspetti specifici.

### Paesaggio e territorio:



Lo stato di conservazione del territorio e del paesaggio di una località è indicato con i **petali**. Abbiamo attribuito da 1 a 5 petali in base alla presenza di aree protette, al grado d'artificializzazione del territorio, all'urbanizzazione della fascia costiera (1 km dal mare) e al suo livello complessivo di qualità e attrattiva, allo stato di conservazione del paesaggio.

### Accoglienza e sostenibilità turistica:



La **stella**, composta da 1 a 5 punte, fotografa invece la qualità dell'accoglienza e la sostenibilità turistica della località. Gli indicatori utilizzati misurano l'intensità e la densità turistica, l'incidenza delle seconde case sulla complessiva capacità abitativa, la presenza di produzioni tipiche di qualità e il livello di promozione e diffusione delle stesse negli esercizi di ristorazione, qualità e disponibilità dei servizi pubblici generali (es. pronto soccorso, assistenza medica, assistenza al turista).

### Mare e spiaggia:



Il simbolo con **le onde** indica le località migliori per quanto riguarda la pulizia del mare e delle spiagge, la presenza di spiagge libere, l'affollamento del litorale, la presenza di servizi di sicurezza a terra.

### Sub:



La **maschera col boccaglio** indica la presenza di fondali particolarmente interessanti per chi pratica l'attività subacquea e di servizi a terra (diving center, scuole sub, ecc.).

### Oltre il mare:



Il **castello** contraddistingue le località che offrono luoghi d'interesse storico-culturale, artigianato di qualità, di musei e siti archeologici.

### Disabili:



Questo simbolo indica la presenza di servizi per **disabili motori**.

### Sostenibilità ambientale:



Sono contrassegnati con la **foglia** i Comuni che nell'ultimo anno hanno promosso iniziative nel campo della gestione sostenibile del ciclo dei rifiuti (diminuzione della produzione pro-capite e incremento della raccolta differenziata) e della mobilità (realizzazione di piste ciclabili e di isole pedonali, istituzione di servizi di trasporto pubblico tra il centro abitato e il mare, ecc.), del risparmio idrico ed energetico, della produzione locale di energia da fonti rinnovabili.

**Abruzzo**

**Comuni esaminati: 12**

Località	PR	Vele	Paesaggio e Territorio	Accoglienza e Sostenibilità Turistica	Mare e Spiaggia	Sub	Oltre il mare	Servizi per Disabili	Sostenibilità
Rocca S. Giovanni	CH								
San Vito Chietino	CH								
Ortona	CH								
Pineto	TE								
Giulianova	TE								
Torino di Sangro	CH								
Vasto	CH								
Roseto degli Abruzzi	TE								
Silvi	TE								
Tortoreto	TE								
Alba Adriatica	TE								
Martinsicuro	TE								



**LEGAMBIENTE**

[Informati](#) [Partecipa](#) [Sostieni](#)

**Oggi è un buon giorno per l'Italia**

Legambiente: "Si chiude l'era del nucleare. Si apre la nuova stagione delle rinnovabili e dei beni comuni"

[Comunicati Stampa](#) [Rassegna Stampa](#) [Lanuovaecologia.it](#)

Chi Siamo | Dove Siamo | Cosa Facciamo | **SITO DEINQUANIZZATO** | Feed RSS | **Cerca**

**Le località della Guida Blu 2010 di Legambiente**

**Risultato della ricerca**  
 Ricerca eseguita per Regione = Abruzzo  
 Record trovati: 12 | pagina 1 di 1

**Ortona (Chieti)**



**Rocca San Giovanni (Chieti)**



**Spiagge consigliate:** Spiaggia di Rocca S. Giovanni (CH)

**San Vito Chietino (Chieti)**



**Torino di Sangro (Chieti)**



**Vasto (Chieti)**



**Spiagge consigliate:** Dune di Vasto (CH)

**Alba Adriatica (Teramo)**



**Spiagge consigliate:** Spiaggia di Martinsicuro (TE)

**Giulianova (Teramo)**

NULL

NULL



**Spiagge consigliate:** NULL

**Martinsicuro (Teramo)**



**Pineto (Teramo)**



**Spiagge consigliate:** Spiaggia di Pineto (TE)

**Roseto degli Abruzzi (Teramo)**



Entra in azione

Campagne

Giornate di mobilitazione

Festival

Sala stampa

Centri di azione giuridica

**Temi**

- Acqua
- Alimentazione
- Beni Culturali
- Città
- Clima
- Ecomafia
- Economia
- Energia
- Globalizzazione
- Inquinamento
- Natura
- Rifiuti
- Scuola
- Territorio
- Trasporti
- Turismo
- Volontariato

Archivio Multimediale



www.respectnature.org





**Silvi** (Teramo)

NULL

NULL

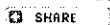


**Spiagge consigliate:** NULL

**Tortoreto** (Teramo)



Come si legge la Guida Blu • Nuova ricerca • La Guida Blu 2010 di Legambiente



SERVER FARM BY



Legambiente Direzione Nazionale - Via Salaria 403, 00199 Roma - Tel. +39 06 862681 - fax +39 06 8621 8474 - [legambiente@legambiente.it](mailto:legambiente@legambiente.it)  
 Cod. Fiscale 80458470582 - P. Iva 02143941009